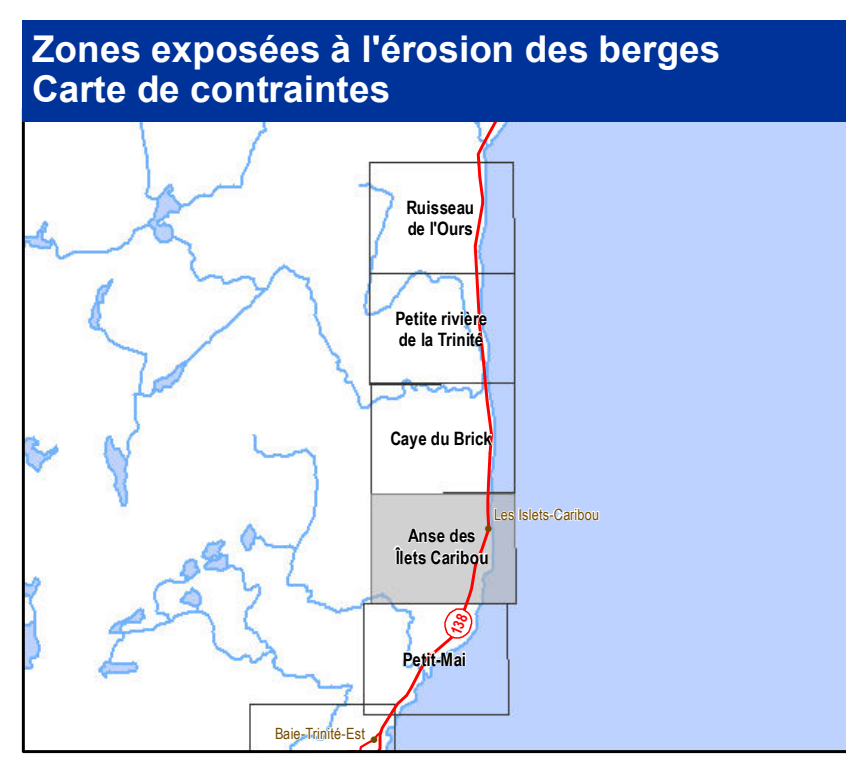



Anse des Îlets Caribou



Zones de contraintes relatives à l'érosion des berges du fleuve et du golfe du Saint-Laurent

Zone composée de dépôts meubles dont le talus a approximativement moins de 5 mètres de hauteur et est susceptible de subir des reculs sous l'effet de l'érosion associée au fleuve et au golfe du Saint-Laurent.

Ligne de côte

Avis à l'utilisateur

Cette carte localise les parties de territoire où doivent s'appliquer les normes relatives à l'érosion des berges du fleuve et du golfe du Saint-Laurent, prescrites par le gouvernement du Québec. La carte est accompagnée d'un guide qui explique son utilisation ainsi que l'application des normes selon chacune des zones.

Les zones ont été délimitées en fonction des conditions existantes lors de la cartographie. Leur degré de précision est tributaire de celui des données de base et de l'échelle utilisées.

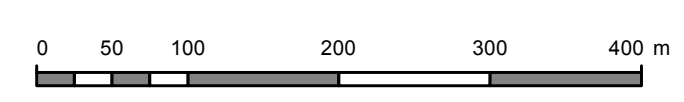
Le fait qu'un site soit situé à l'intérieur des limites des zones n'indique pas nécessairement qu'il ne sera jamais touché par l'érosion côtière, mais plutôt que la probabilité de l'être est faible.

Il est à noter que cette cartographie détermine uniquement les zones sujettes à l'érosion des berges du fleuve et du golfe du Saint-Laurent. Les autres aléas, dont les glissements de terrain, ne sont pas traités.

Métadonnées

Surface de référence géodésique : Ellipsoïde GRS 80
 Système de référence géodésique : NAD 83 compatible avec le système mondial WGS 84
 Métrique transversale modifiée (MTM), zone de 3
 Système de coordonnées planes du Québec (SCOPQ), fuseau 6
 0° 30' ouest

Longitude d'origine (méridien central) : 0°
 Latitude d'origine (équateur) : X : 304 800 mètres; Y : 0 mètre
 Facteur d'échelle : 0,9999



Sources

Données
 Nomenclature géographique : Commission de toponymie du Québec
 Photographies aériennes : Ministère des Ressources naturelles et de la Faune
 Zones d'érosion et lignes de côte : Ministère de la Sécurité publique et Centre de recherche en géoscience côtière

2010
 2001
 2010

Organisme
 Commission de toponymie du Québec
 Ministère des Ressources naturelles et de la Faune
 Ministère de la Sécurité publique et Centre de recherche en géoscience côtière

Production
 Ministère des Ressources naturelles et de la Faune
 Direction générale adjointe de l'information géographique
 Version 1.0 (janvier 2012)

Note - Le présent document n'a aucune portée légale.

© Gouvernement du Québec
 Dépôt légal - Bibliothèque et Archives nationales du Québec, 1^{er} trimestre 2012